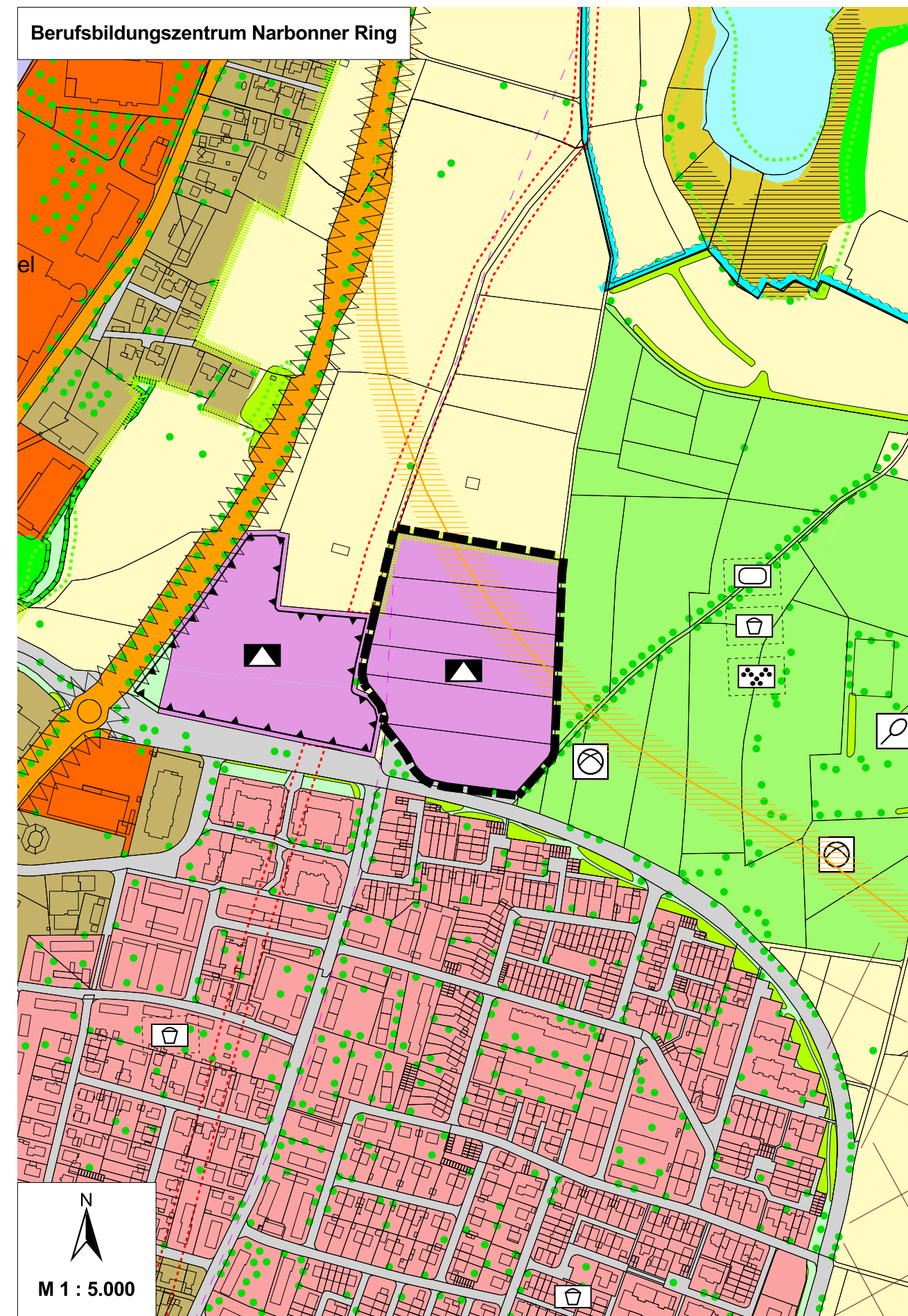


Rechtswirksamer Flächennutzungsplan der Stadt Weilheim i. OB vom 29.02.2012, einschließlich 1.-20. Änderung, Stand: 04.01.2019
- Gebiet "Berufsbildungszentrum Narbonner Ring" -










Plan zur 30. Änderung des Flächennutzungsplanes der Stadt Weilheim i. OB
Planfassung: 01.08.2023, geändert: 29.02.2024
Planfertiger: Büro U-Plan, Königsdorf 

30. ÄNDERUNG DES FLÄCHENNUTZUNGSPLANES DER STADT WEILHEIM I. OB

für das Gebiet "Berufsbildungszentrum Narbonner Ring"

Planzeichenerklärung:

-  Geltungsbereich der Änderung
-  Flächen für Gemeinbedarf
-  Berufsbildungszentrum
-  Flächen für die Landwirtschaft
-  Ortsrandeingrünung erhalten bzw. ergänzen
-  Trassenvarianten Ortsumfahrung Weilheim
-  Gasleitungen

30. ÄNDERUNG DES FLÄCHENNUTZUNGSPLANES DER STADT WEILHEIM I. OB

für das Gebiet "Berufsbildungszentrum Narbonner Ring"

Verfahrensvermerke:

Der Entwurf der Änderung des Flächennutzungsplanes wurde den betroffenen Trägern öff. Belange und Bürgern samt Begründung zur Stellungnahme zugeleitet.

Weilheim i.OB, den _____

Markus Loth
1. Bürgermeister

Die Stadt Weilheim i.OB hat mit Beschluss des Stadtrates vom _____, Nr. _____ die Änderung des Flächennutzungsplanes beschlossen.

Weilheim i.OB, den _____

Markus Loth
1. Bürgermeister

Das Landratsamt Weilheim-Schongau hat die Änderung des Flächennutzungsplanes mit Bescheid vom _____, Az.: _____ genehmigt.

Weilheim i.OB, den _____

Markus Loth
1. Bürgermeister

Die Genehmigung der Flächennutzungsplanänderung wird im Amtsblatt Nr. _____ vom _____ bekannt gemacht. Der geänderte Plan und die Begründung kann gem. § 6 Abs. 5 BauGB im Stadtbauamt, Rathaus, II. Stock, Zimmer 202, eingesehen werden.

Weilheim i.OB, den _____

Markus Loth
1. Bürgermeister