



### Legende


#### Fließgewässer / Stillgewässer

-  Fließgewässer
-  Stillgewässer

#### Wasserschutzgebiete

-  Zone I
-  Zone II
-  Zone III

#### Überschwemmungsgebiete (100-jähriges HW)

-  Fachtechnisch abgegrenzte Überschwemmungsbereiche von Ammer, Angerbach und Waitzackerbach

### LANDSCHAFTSPLAN WEILHEIM I. OB Themenkarte: Wasser

Maßstab 1 : 50.000 Datum: 29.02.2012

Stadt Weilheim i. OB  
Admiral-Hipper-Straße 20  
82362 Weilheim i. OB



Planungsbüro U-Plan  
Mooseurach 16  
82549 Königsdorf



Tel.: 0881/682-0  
Fax: 0881/682-123  
E-Mail: stadt.weilheim@weilheim.de  
Internet: www.weilheim.de

Tel.: 08179/925540  
Fax: 08179/925545  
E-Mail: mail@buero-u-plan.de  
Internet: www.buero-u-plan.de



1 : 50.000

Kartengrundlage:  
Landesamt für Vermessung und Geoinformation