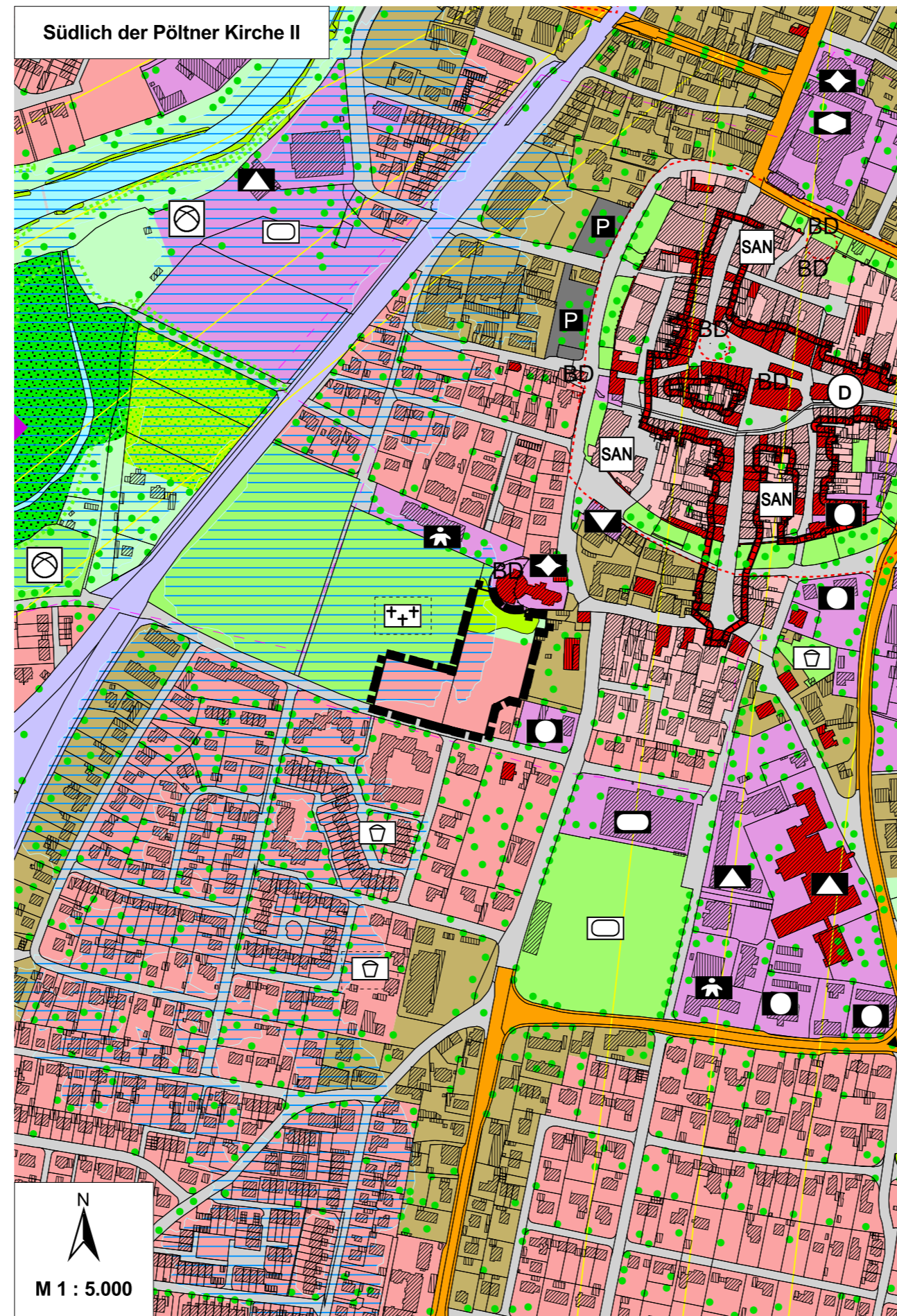



Rechtswirksamer Flächennutzungsplan der Stadt Weilheim i. OB vom 29.02.2012
- Gebiet "Südlich der Pöltner Kirche II" -




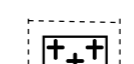






Plan zur 12. Änderung des Flächennutzungsplanes der Stadt Weilheim i. OB
Planfassung: 23.01.2015, geändert am: 25.06.2015
Planfertiger: Büro U-Plan, Königsdorf 

12. ÄNDERUNG DES FLÄCHENNUTZUNGSPLANES DER STADT WEILHEIM I. OB

für das Gebiet "Südlich der Pöltner Kirche II"

Planzeichenerklärung:

-  Geltungsbereich der Änderung
-  Wohnbauflächen
-  Grünflächen gemäß BauGB
-  Friedhof
-  Sonstige Grünflächen
-  Fachlich abgegrenztes Überschwemmungsgebiet der Ammer
-  Einzelbaum: Erhalt
-  Gehölze (Baumgruppe, Hecke, Feldgehölz, Ufergehölz): Erhalt durch fachgerechte Pflege

Verfahrensvermerke:

Der Entwurf der Änderung des Flächennutzungsplanes wurde den betroffenen Trägern öff. Belange und Bürgern samt Begründung zur Stellungnahme zugeleitet.

Weilheim i. OB, den

Markus Loth
1. Bürgermeister

Die Stadt Weilheim i. OB hat mit Beschluss des Stadtrates vom die Änderung des Flächennutzungsplanes beschlossen.

Weilheim i. OB, den

Markus Loth
1. Bürgermeister

Die Änderung des Flächennutzungsplanes wurde samt Begründung im Amtsblatt bekannt gemacht und kann gem. § 6 Abs. 5 BauGB im Stadtbauamt, Rathaus, II. Stock, Zi. 202, eingesehen werden.

Weilheim i. OB, den

Markus Loth
1. Bürgermeister