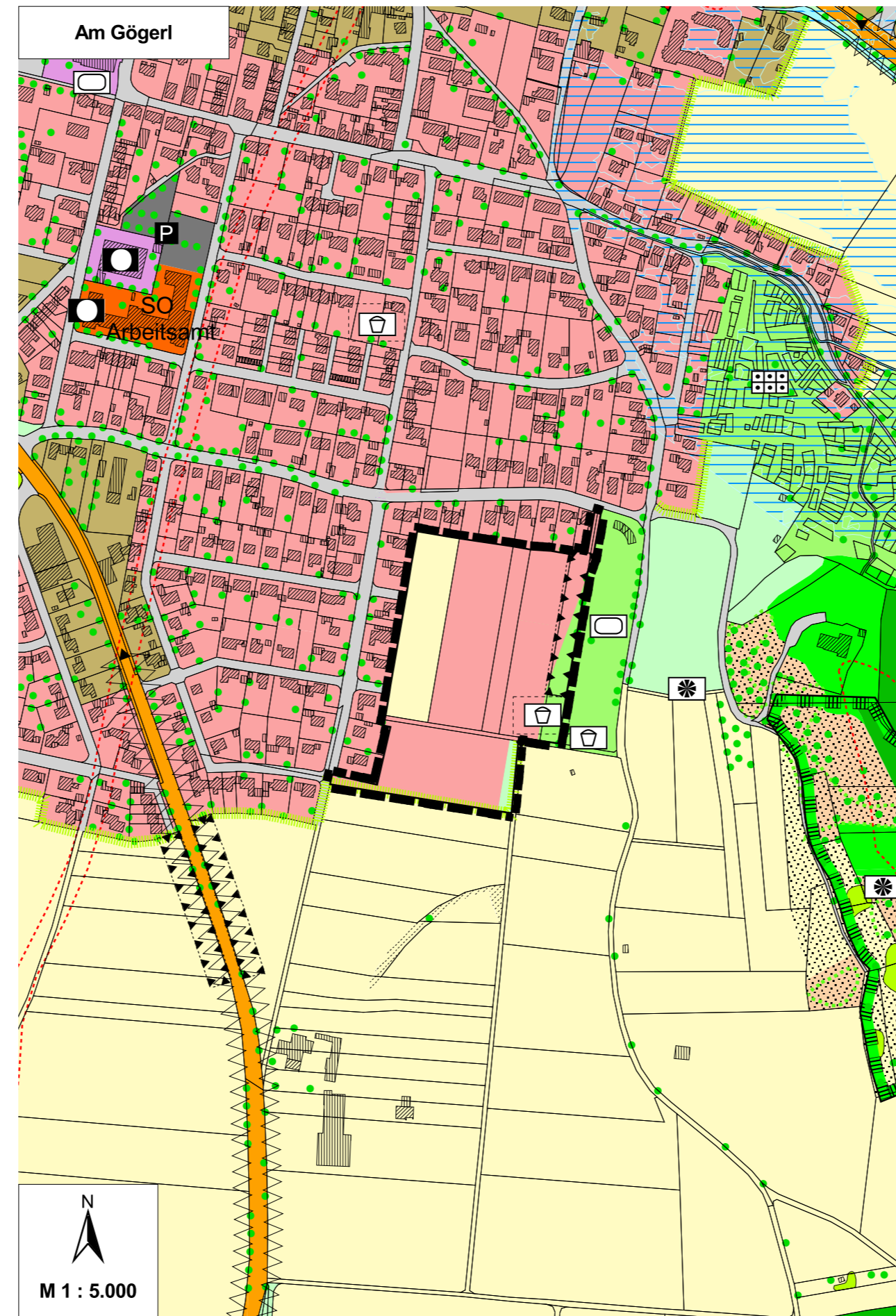
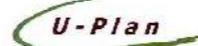


Rechtswirksamer Flächennutzungsplan der Stadt Weilheim i. OB vom 29.02.2012
- Gebiet "Am Gögerl" -





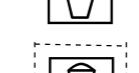
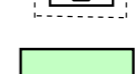






Plan zur 14. Änderung des Flächennutzungsplanes der Stadt Weilheim i. OB
Planfassung: 26.01.2015, geändert am 21.05.2015
Planfertiger: Büro U-Plan, Königsdorf 

14. ÄNDERUNG DES FLÄCHENNUTZUNGSPLANES DER STADT WEILHEIM I. OB

für das Gebiet "Am Gögerl"

Planzeichenerklärung:

-  Geltungsbereich der Änderung
-  Wohnbauflächen
-  Grünflächen gemäß BauGB
-  Sportplatz
-  Spielplatz
-  Spielplatz (Planung)
-  Sonstige Grünflächen
-  Ortsrandeingrünung erhalten bzw. ergänzen
-  Flächen für die Landwirtschaft
-  Flächen für Nutzungsbeschränkungen oder für Vorkehrungen zum Schutz gegen schädliche Umwelteinwirkungen im Sinne des Bundes-Immissionsschutzgesetzes

Verfahrensvermerke:

Der Entwurf der Änderung des Flächennutzungsplanes wurde den betroffenen Trägern öff. Belange und Bürgern samt Begründung zur Stellungnahme zugeleitet.

Weilheim i. OB, den

Markus Loth
1. Bürgermeister

Die Stadt Weilheim i. OB hat mit Beschluss des Stadtrates vom die Änderung des Flächennutzungsplanes beschlossen.

Weilheim i. OB, den

Markus Loth
1. Bürgermeister

Die Änderung des Flächennutzungsplanes wurde samt Begründung im Amtsblatt bekannt gemacht und kann gem. § 6 Abs. 5 BauGB im Stadtbauamt, Rathaus, II. Stock, Zi. 202, eingesehen werden.

Weilheim i. OB, den

Markus Loth
1. Bürgermeister