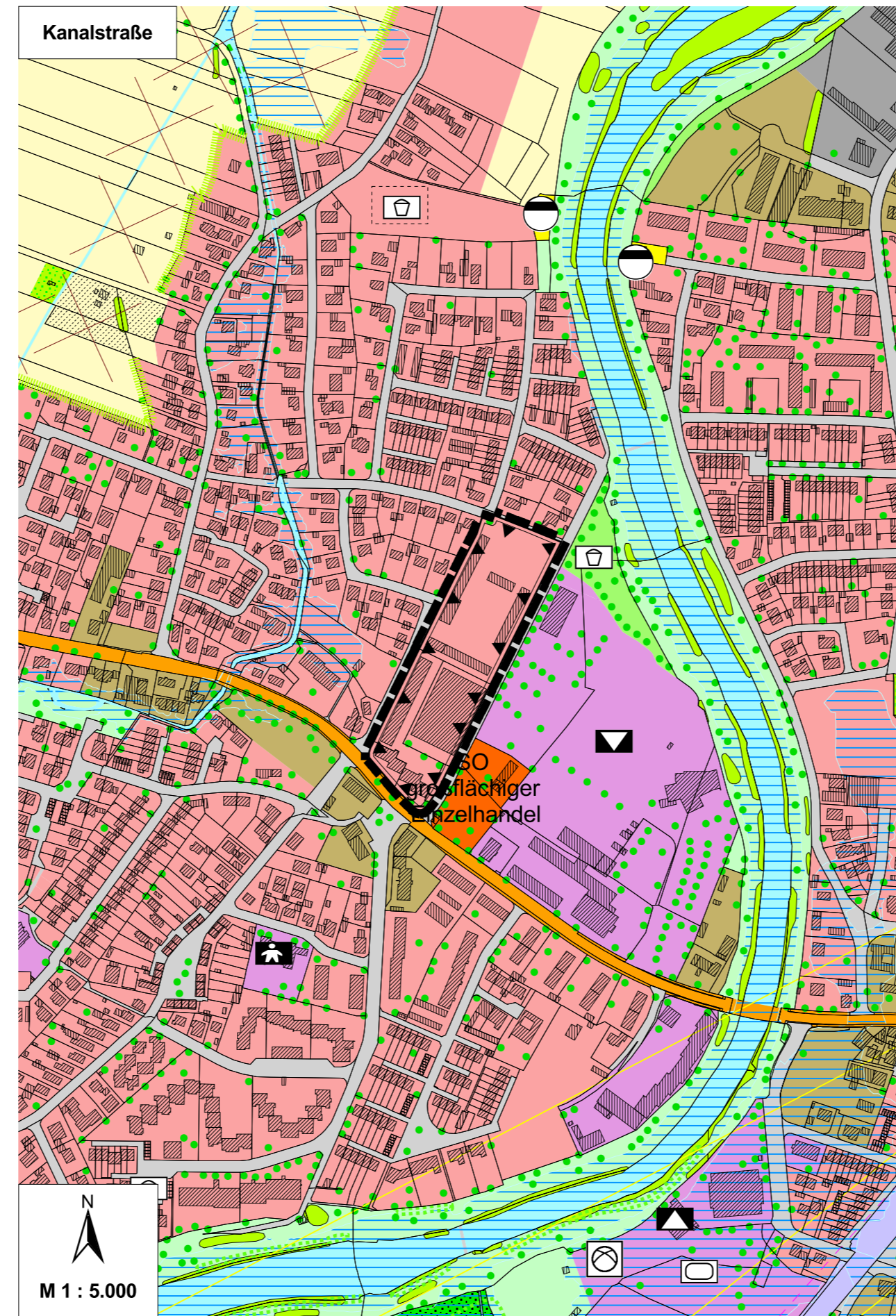


Rechtswirksamer Flächennutzungsplan der Stadt Weilheim i. OB vom 29.02.2012, einschließlich 9. Änderung aus dem Jahr 2013  
- Gebiet "Kanalstraße" -





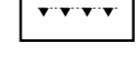


Plan zur 17. Änderung des Flächennutzungsplanes der Stadt Weilheim i. OB  
Planfassung: 15.12.2015, geändert: 21.04.2016, geändert: 28.07.2016  
Planfertiger: Büro U-Plan, Königsdorf 

## 17. ÄNDERUNG DES FLÄCHENNUTZUNGSPLANES DER STADT WEILHEIM I. OB

für das Gebiet "Kanalstraße"

Planzeichenerklärung:

-  Geltungsbereich der Änderung
-  Wohnbauflächen
-  Gemischte Bauflächen
-  Einzelbaum: Erhalt
-  Flächen für Nutzungsbeschränkungen oder für Vorkehrungen zum Schutz gegen schädliche Umwelteinwirkungen im Sinne des Bundes-Immissionsschutzgesetzes

Verfahrensvermerke:

Der Entwurf der Änderung des Flächennutzungsplanes wurde den betroffenen Trägern öff. Belange und Bürgern samt Begründung zur Stellungnahme zugeleitet.

Weilheim i.OB, den \_\_\_\_\_

Markus Loth  
1. Bürgermeister

Die Stadt Weilheim i.OB hat mit Beschluss des Stadtrates vom \_\_\_\_\_, Nr. \_\_\_\_\_ die Änderung des Flächennutzungsplanes beschlossen.

Weilheim i.OB, den \_\_\_\_\_

Markus Loth  
1. Bürgermeister

Das Landratsamt Weilheim-Schongau hat die Änderung des Flächennutzungsplanes mit Bescheid vom \_\_\_\_\_, Az.: \_\_\_\_\_ genehmigt.

Weilheim i.OB, den \_\_\_\_\_

Markus Loth  
1. Bürgermeister

Die Genehmigung der Flächennutzungsplanänderung wurde im Amtsblatt Nr. \_\_\_\_\_ vom \_\_\_\_\_ bekannt gemacht. Der geänderte Plan und die Begründung kann gem. § 6 Abs. 5 BauGB im Stadtbauamt, Rathaus, II. Stock, Zimmer 202, eingesehen werden.

Weilheim i.OB, den \_\_\_\_\_

Markus Loth  
1. Bürgermeister