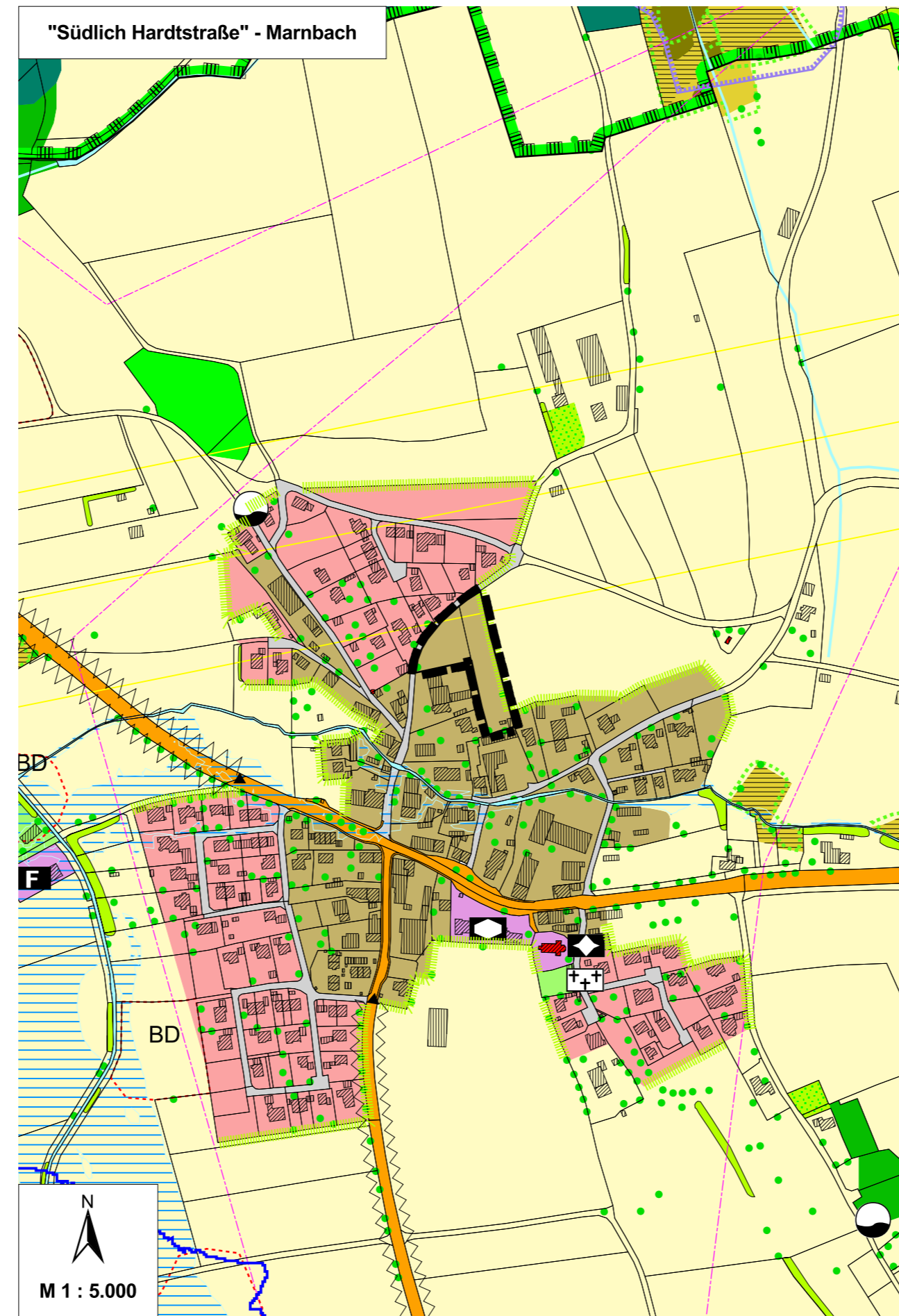


Rechtswirksamer Flächennutzungsplan der Stadt Weilheim i. OB vom 29.02.2012  
- Gebiet "Südlich Hardtstraße" - Marnbach -




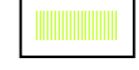




Plan zur 18. Änderung des Flächennutzungsplanes der Stadt Weilheim i. OB  
Planfassung: 21.04.2016  
Planfertiger: Büro U-Plan, Königsdorf 

## 18. ÄNDERUNG DES FLÄCHENNUTZUNGSPLANES DER STADT WEILHEIM I. OB

für das Gebiet "Südlich Hardtstraße" - Marnbach

Planzeichenerklärung:

-  Geltungsbereich der Änderung
-  Gemischte Bauflächen
-  Flächen für die Landwirtschaft
-  Ortsrandeingrünung erhalten bzw. ergänzen
-  Einzelbaum: Erhalt
-  Richtfunkstrecke mit Schutzbereich

Verfahrensvermerke:

Der Entwurf der Änderung des Flächennutzungsplanes wurde den betroffenen Trägern öff. Belange und Bürgern samt Begründung zur Stellungnahme zugeleitet.

Die Stadt Weilheim i.OB hat mit Beschluss des Stadtrates vom \_\_\_\_\_, Nr. \_\_\_\_\_ die Änderung des Flächennutzungsplanes beschlossen.

Das Landratsamt Weilheim-Schongau hat die Änderung des Flächennutzungsplanes mit Bescheid vom \_\_\_\_\_, Az.: \_\_\_\_\_ genehmigt.

Die Genehmigung der Flächennutzungsplanänderung wurde im Amtsblatt Nr. \_\_\_\_\_ vom \_\_\_\_\_ bekannt gemacht. Der geänderte Plan und die Begründung kann gem. § 6 Abs. 5 BauGB im Stadtbauamt, Rathaus, II. Stock, Zimmer 202, eingesehen werden.

Weilheim i.OB, den \_\_\_\_\_

Markus Loth  
1. Bürgermeister

Weilheim i.OB, den \_\_\_\_\_

Markus Loth  
1. Bürgermeister

Weilheim i.OB, den \_\_\_\_\_

Markus Loth  
1. Bürgermeister

Weilheim i.OB, den \_\_\_\_\_

Markus Loth  
1. Bürgermeister