





22. ÄNDERUNG DES FLÄCHENNUTZUNGSPLANES DER STADT WEILHEIM I. OB für das Gebiet "Waldorfschulzentrum"

Planzeichenerklärung:

-  Geltungsbereich der Änderung
-  Sonderbaufläche - Schule und Soziales

Im Rahmen der o.g. Zweckbestimmung sind folgende Nutzungen zulässig: Schule, Bildung und Erziehung, Kinderbetreuungseinrichtungen, Kinder- und Jugendarbeit, Werkstätten, Kulturveranstaltungen, Tagungen, Seminare, der Schule angeschlossene pädagogische Einrichtungen, Mensa / Café / Bistro / Sportstätten, Hausmeisterwohnung, Dienstwohnung

-  Ortsrandeingrünung erhalten bzw. ergänzen
-  Von Bebauung freizuhalten Bereiche (Planung)
-  Flächen für die Landwirtschaft
-  Flächen für Nutzungsbeschränkungen oder für Vorkehrungen zum Schutz gegen schädliche Umwelteinwirkungen im Sinne des Bundes-Immissionsschutzgesetzes

Verfahrensvermerke:

Der Entwurf der Änderung des Flächen-nutzungsplanes wurde den betroffenen Trägern öff. Belange und Bürgern samt Begründung zur Stellungnahme zugeleitet.

Die Stadt Weilheim i.OB hat mit Beschluss des Stadtrates vom **16. Mai 2019** Nr. **036** die Änderung des Flächen-nutzungsplanes beschlossen.

Das Landratsamt Weilheim-Schongau hat die Änderung des Flächen-nutzungsplanes mit Bescheid vom **17. Juni 2019**, Az.: **6100.02.8.40 Nr. 273** genehmigt.

Die Genehmigung der Flächen-nutzungsplan-änderung wurde im Amtsblatt Nr. **26** vom **05. Juli 2019** bekannt gemacht.

Der geänderte Plan und die Begründung kann gem. § 6 Abs. 5 BauGB im Stadtbauamt Rathaus, II. Stock, Zimmer 202, eingesehen werden.



Rechtswirksamer Flächennutzungsplan der Stadt Weilheim i. OB vom 29.02.2012, einschließlich 1. bis 20. Änderung, Stand: 20.04.2018
- Gebiet "Waldorfschulzentrum" -

Plan zur 22. Änderung des Flächennutzungsplanes der Stadt Weilheim i. OB
Planfassung: 11.05.2018, geändert: 27.09.2018
Planfertiger: Büro U-Plan, Königsdorf U-Plan